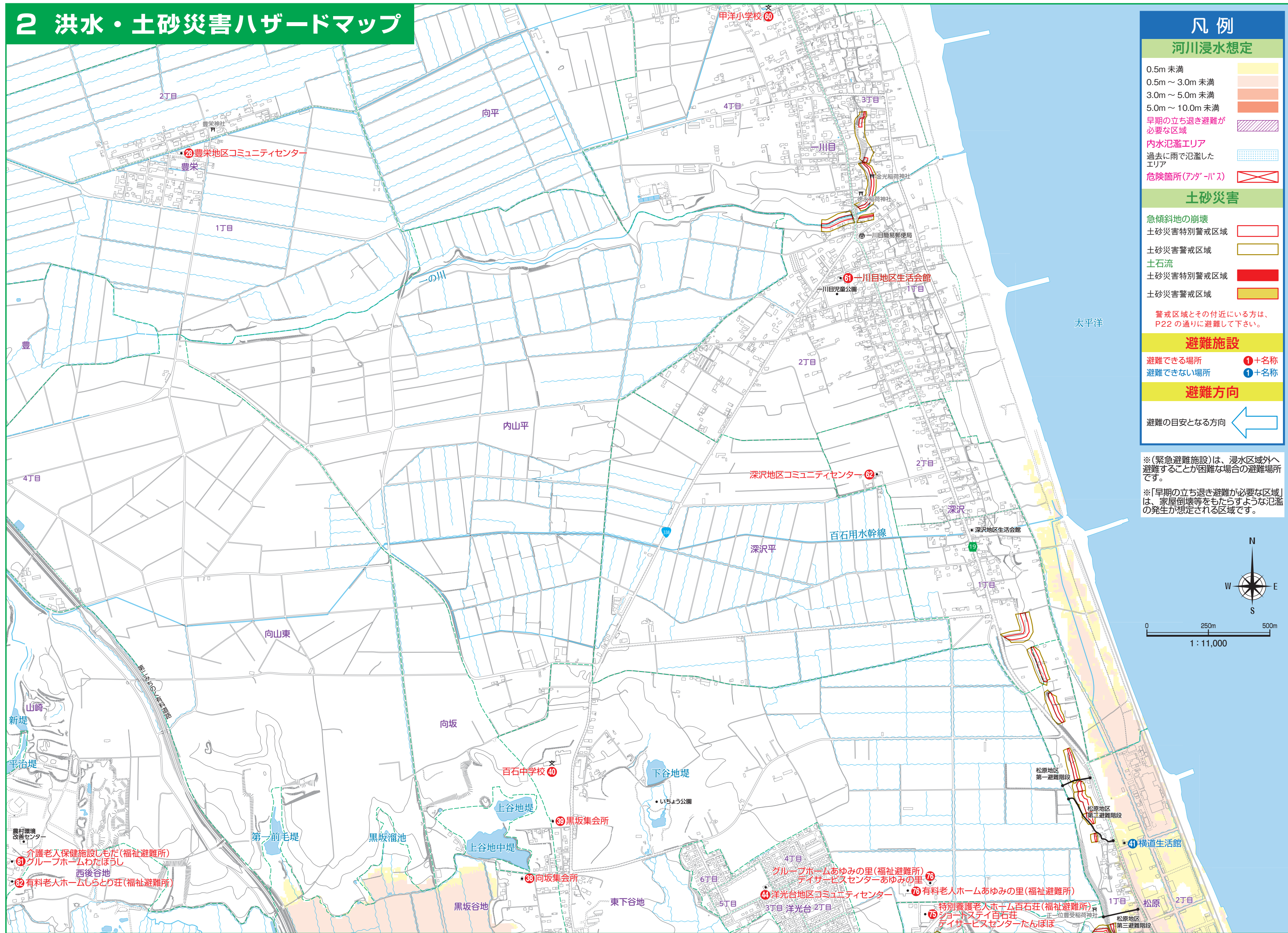


# 2 洪水・土砂災害ハザードマップ



## 凡例

### 河川浸水想定

- 0.5m 未満
- 0.5m ~ 3.0m 未満
- 3.0m ~ 5.0m 未満
- 5.0m ~ 10.0m 未満
- 早期の立ち退き避難が必要な区域
- 内水氾濫エリア
- 過去に雨で氾濫したエリア
- 危険箇所(アガ-パス)

### 土砂災害

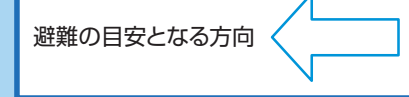
- 急傾斜地の崩壊
- 土砂災害特別警戒区域
- 土砂災害警戒区域
- 土石流
- 土砂災害特別警戒区域
- 土砂災害警戒区域

警戒区域とその付近にいる方は、P22の通りに避難して下さい。

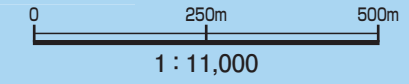
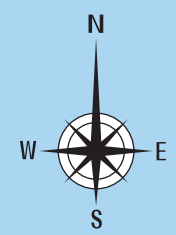
### 避難施設

- 避難できる場所 ①+名称
- 避難できない場所 ②+名称

### 避難方向



※(緊急避難施設)は、浸水区域外へ避難することが困難な場合の避難場所です。  
 ※「早期の立ち退き避難が必要な区域」は、家屋倒壊等をもたらすような氾濫の発生が想定される区域です。



洪水・土砂

洪水・土砂