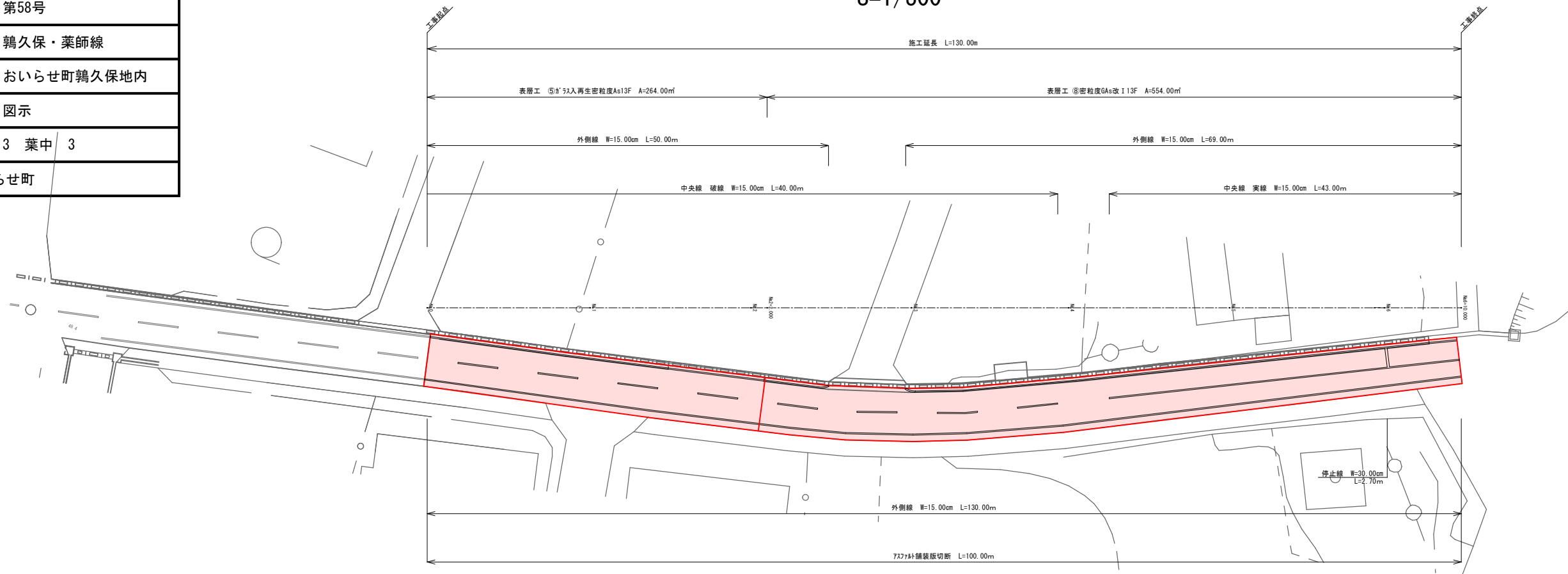
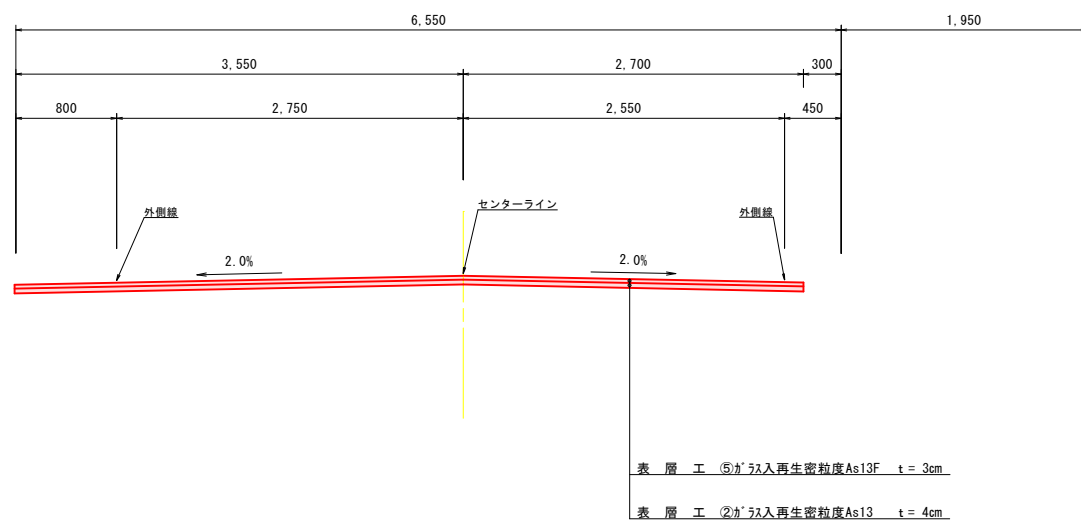


令和4年度	鶉久保・薬師線舗装補修工事
工事番号	第58号
路線名	鶉久保・薬師線
施工箇所	おいらせ町鶉久保地内
縮尺	図示
図面番号	3 葉中 3
おいらせ町	

計 画 平 面 図
S=1/300

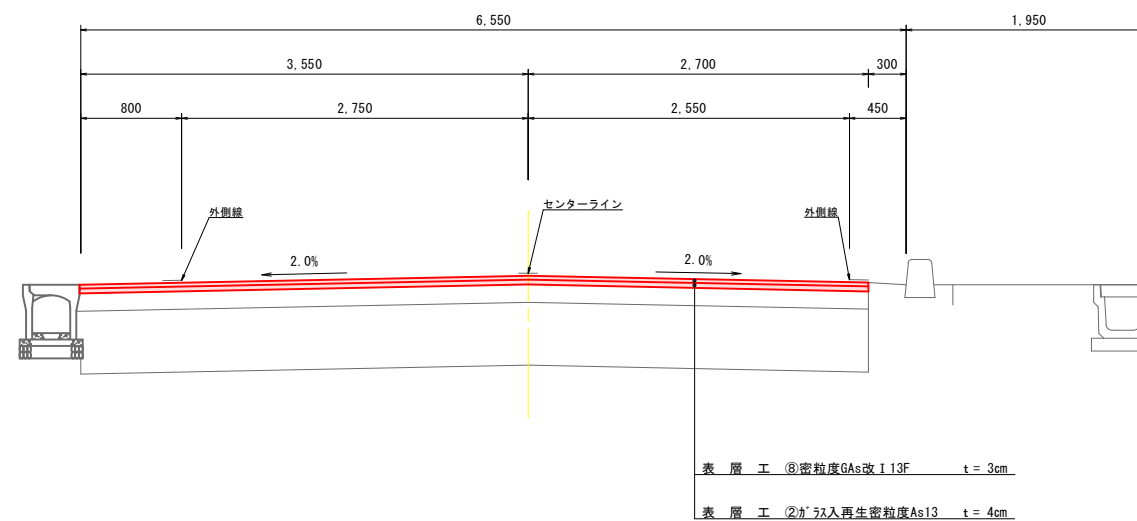


標 準 断 面 図
(施工区間 : No.0 ~ No.2+2.000)
S=1/30



※ 標記の横断勾配は標準値を示したものであり、
施工時は現地の勾配に合わせるものとする。

標 準 断 面 図
(施工区間 : No.2+ 2.000 ~ No.6+10.000)
S=1/30



※ 標記の横断勾配は標準値を示したものであり、
施工時は現地の勾配に合わせるものとする。