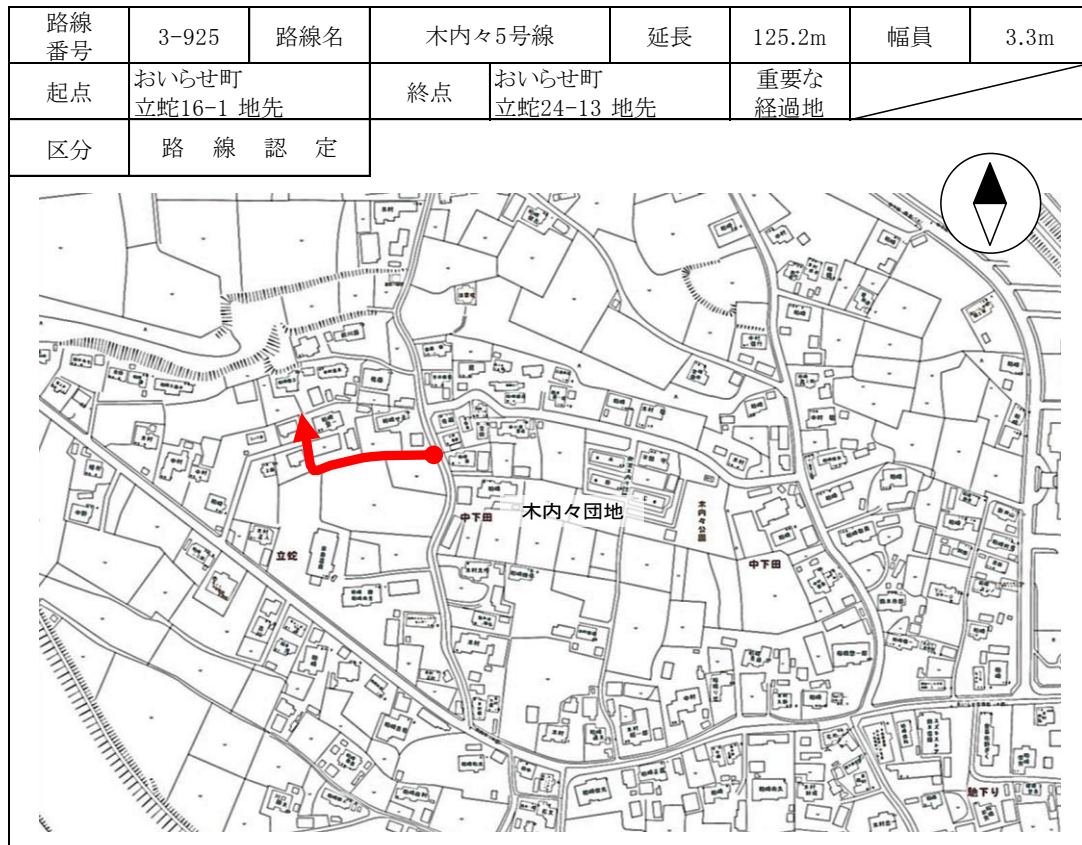
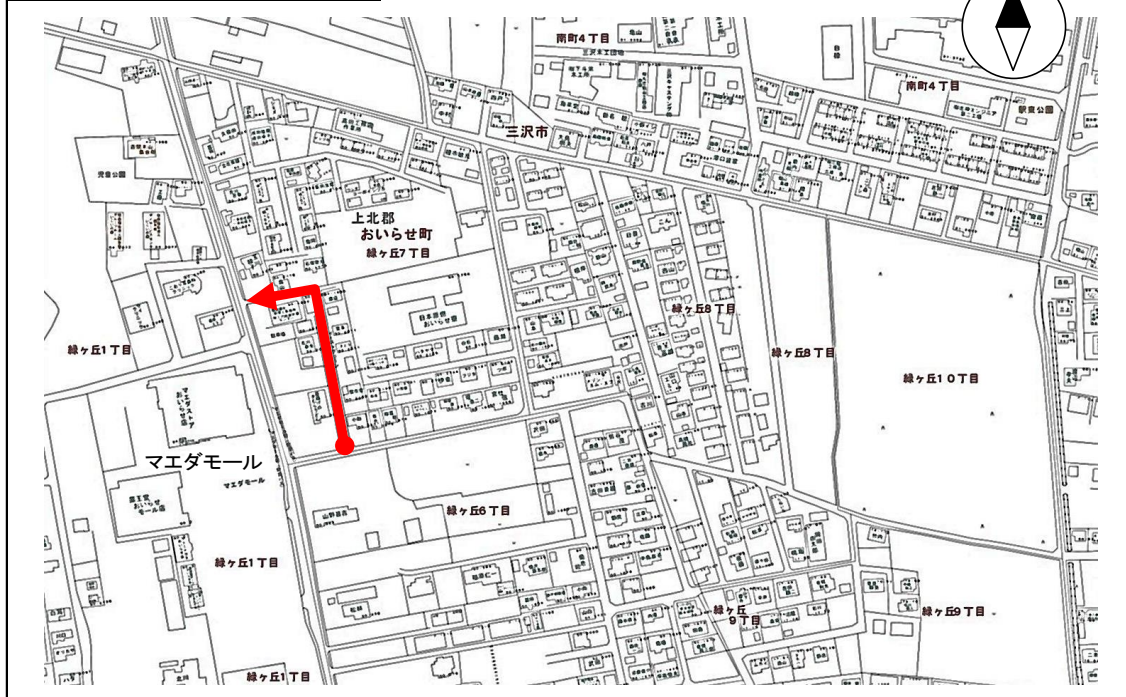


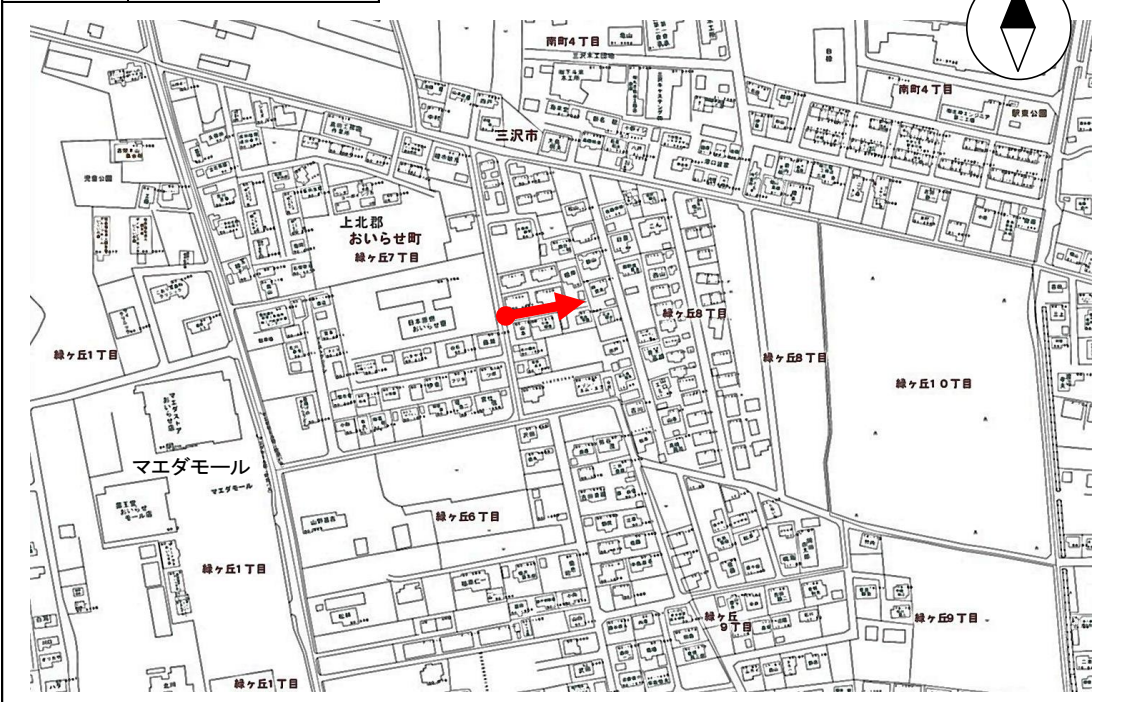
12 議案第12号関係
町道の路線認定 路線図



路線番号	3-927	路線名	緑ヶ丘18号線	延長	156.8m	幅員	4.8m
起点	おいらせ町緑ヶ丘 7丁目50-2006 地先		終点	おいらせ町緑ヶ丘 7丁目50-1982 地先		重要な 経過地	
区分	路線認定						



路線番号	3-928	路線名	緑ヶ丘19号線	延長	57.8m	幅員	4.0m
起点	おいらせ町緑ヶ丘 8丁目50-1487 地先		終点	おいらせ町緑ヶ丘 8丁目50-1548 地先		重要な 経過地	
区分	路線認定						



路線番号	3-929	路線名	本町52号線	延長	77.3m	幅員	2.4m
起点	おいらせ町 上明堂40-13 地先		終点	おいらせ町 上明堂40-4 地先		重要な 経過地	
区分	路線認定						

路線番号	3-930	路線名	本町53号線	延長	188.9m	幅員	6.5m
起点	おいらせ町 苗平谷地18-3 地先		終点	おいらせ町 苗平谷地20-12 地先		重要な 経過地	
区分	路線認定						

路線番号	3-931	路線名	本町54号線	延長	60.1m	幅員	6.2m
起点	おいらせ町 苗平谷地22-12 地先		終点	おいらせ町 苗平谷地22-7 地先	重要な 経過地		
区分	路 線 認 定						



路線番号	3-932	路線名	本町55号線	延長	52.8m	幅員	6.3m
起点	おいらせ町 苗平谷地22-8 地先		終点	おいらせ町 苗平谷地22-9 地先	重要な 経過地		
区分	路 線 認 定						

